

préfecture de la Marne



Service Urbanisme
Cellule Planification et Légimité
40 Bd Anatole France
51 000 Châlons-en-Champagne

Date: Octobre 2015

Additif: Février 2016

Plan Local d'Urbanisme

Commune de
SAINT-THIERRY

PORTER A CONNAISSANCE

Plan des servitudes

E1

Vu pour être annexé à la délibération
du

Approuvant l'élaboration
du Plan Local d'Urbanisme

Pour la Présidente,
Pierre GEORGIN

Vice-Président

échelle : 1/10 000


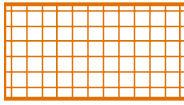
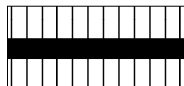





SERVITUDES_PAC_
SAINT-THIERRY.WOR

LEGENDE

AVERTISSEMENT

Certaines servitudes ne sont pas reportées sur la carte faute de réponses
des gestionnaires de la ou des servitude(s).
La présente carte n'a qu'une valeur informative.

REPRODUCTION INTERDITE

-  **AC1** Monuments historiques - Servitudes de protection des monuments historiques - monuments classés ou inscrits
-  **AC2** Protection des sites - Servitudes de protection des sites et des monuments naturels - Sites inscrits
-  **EL11** Voie express et déviations d'agglomérations - Servitudes relatives aux voie express et aux déviations d'agglomérations
-  **I3** Gaz - Servitudes relatives à l'établissement des canalisations de distribution et de transport de gaz.
-  **I4 RTE** Electricité - Servitudes relatives à l'établissement des canalisations électriques
-  **ERDF** - lignes aériennes
- lignes souterraines
-  **PT 2** Télécommunications - Servitudes relatives aux transmissions radio-électriques concernant la protection contre les obstacles, des centres d'émission et de réception exploités par l'état
-  **T7** Relations aériennes - Servitudes aéronautiques
"Servitudes à l'extérieur des zones de dégagement concernant des installations particulières"
(arrêté ministériel du 25 juillet 1990 applicable sur tout le territoire national)

